



Latvijas Republika  
VENTSPILS PILSĒTAS DOME

LĒMUMS

Ventspilī

2014. gada 24. janvārī

Nr. 3  
(protokols Nr.1;5§)

Par publiskas ielas statusa likvidēšanu  
Skaidu ielai, Ventspilī (zemes kadastra  
apzīmējums 2700 015 0115)

Nolūkā sakārtot Ventspils pilsētas apbūves struktūru un nodrošināt zemes gabalu optimālu izmantošanu, pamatojoties uz Ventspils pilsētas teritorijas plānojumu (2006.-2018.), (apstiprināts ar Ventspils pilsētas domes 2006. gada 29. decembra lēmumu Nr.461 (protokols Nr.25;1§) un 2012. gada 27. jūlija lēmumu Nr.110 (protokols Nr.13;7§)), Administratīvo teritoriju un apdzīvoto vietu likuma 17. panta (4<sup>1</sup>) daļu un Ministru kabineta 2009. gada 3. novembra noteikumu Nr.1269 „Adresācijas sistēmas noteikumi” 30. punktu, un ņemot vērā Ventspils pilsētas domes Pilsētas attīstības komisijas 2014. gada 8. janvāra ieteikumu (protokols Nr.1), un Ventspils pilsētas domes Pilsētas attīstības jautājumu komitejas 2014. gada 16.janvāra atzinumu,

Ventspils pilsētas dome  
nolemj:

1. Atcelt Skaidu ielai (kadastra apzīmējums 2700 015 0115) publiskas pilsētas ielas statusu, to likvidējot, saskaņā ar shēmu pielikumā.
2. Mainīt zemes vienības (kadastra apzīmējums 2700 015 0105) līdzšinējo adresi Skaidu iela 4, Ventspils uz adresi Rūpniecības iela 11, Ventspils.
3. Mainīt zemes vienības (kadastra apzīmējums 2700 015 0112) līdzšinējo adresi Skaidu iela 9, Ventspils uz adresi Rūpniecības iela 9, Ventspils.
4. Likvidēt adreses Skaidu iela 4, Ventspils un Skaidu iela 9, Ventspils.
5. Izdarīt grozījumus Ventspils pilsētas domes 1997. gada 16. jūnija lēmuma Nr.93 (protokols nr.5;1§) „Par Ventspils pilsētas ielu, laukumu un parku nosaukumiem” 1.1. punktā „Ielas”, izslēdzot no tā 1.1.198. punktu- Skaidu.
6. Aicināt Valsts zemes dienesta Kurzemes reģionālās nodaļas Ventspils biroju veikt attiecīgas izmaiņas Valsts Adrešu reģistrā.
- 7.Ventspils pilsētas domes lēmumu 1 (viena) mēneša laikā var pārsūdzēt Administratīvās rajona tiesas Liepājas tiesu namā Lielajā iela 4, Liepājā, LV-3401.

Sēdes vadītājs,  
Domes priekšsēdētāja 1. vietnieks  
infrastrukturā jautājumos

J.Vītoliņš

Nosūtīt:

- 1-Vispārējai nodaļai
- 1-A. Ābelem
- 1-VZD Kurzemes reģionālās nodaļas Ventspils birojam
- 1-APN
- ✓ 1-Ventspils brīvostas pārvaldei
- 1-p/ie „Komunālā pārvalde”
- 1-Finanšu nodaļai
- 1-Pilsonības un imigrācijas lietu pārvaldei
- 2-APN arhīvam
- 11 eks. lietā AK

Ventspils brīvostas pārvalde  
Datums: 29.01.2014  
Indekss: A/DP- 4.21/136

Rūpniecības iela 5

Rūpniecības iela 1

27000150106

Rūpniecības iela 9

27000150112

(Skaidu iela 9)

27000150115

Rūpniecības iela 25

27000150102

Rūpniecības iela 11

(Skaidu iela 4)

27000150105

Likvidējamā Skaidu iela

27000150702



## Zemesgrāmatu apliecība

Ventspils zemesgrāmatu nodaļa

Ventspils pilsētas zemesgrāmatas nodaļējums Nr. 1299

Kadastra numurs: 2700 015 0105

Ventspils pilsēta, Skaidu iela 4

I daļa 1. iedaļa		Kopīpašuma domājamā daļa	Platība, lielums
Ieraksta Nr.	Nekustams īpašums, servitūti un reālnastas		
1.1.	Zemes gabals ar kadastra numuru 2700- 015-0105.		1201 kvm
2.1.	Uz zemes gabala atrodas namīpašums: dzīvojamā ēka un 9 ( deviņas ) palīgceltņes.		
Žurnāls Nr. 1982 (1998), lēmuma datums: 12.10.1998, tiesnesis Argita Eniņa			

II. daļa 1. iedaļa			
Ieraksta Nr.	Īpašnieks, personas/nodokļu maksātāja kods, tiesību pamats	Domājamā daļa	Summa, par kādu iegūts īpašums(Ls)
10.1.	Persona: MARIJA AUSTRA BERLANDE, personas kods 291230-11754. Īpašuma tiesība izbeigusies.	0	
10.2.	Īpašnieks: Ventspils pilsētas pašvaldība, nodokļu maksātāja kods 90000051970.	1	
10.3.	Īpašuma kadastrālā vērtība: zeme - Ls 961, ēkas un būves - Ls 6150		7500,00
10.4.	Pamats: 2002. gada 1. oktobra pirkuma līgums iereģ. ar Nr.6889- 6891, Ventspilī.		

Žurnāla Nr. 300000346250 , datums 17.10.2002

Lēmuma datums: 22.10.2002

Valsts nodeva Ls 150,00 samaksāta

Kancelejas nodeva Ls 9,00 samaksāta

Zemesgrāmatu nodaļas tiesnesis

Zemesgrāmatu apliecība satur tiesneša  
lēmumu un informāciju par īpašuma sastāvu.

Laimdota Dzidra Trautmane





# LATVIJAS REPUBLIKA

VENTSPILS PILSĒTA

SKAIDU IELA 4

Zemes kadastra Nr. 2700 015 01 05

## ZEMES ROBEŽU PLĀNS

Robežas noteiktas atbilstoši ar Ventspils pilsētas domes 1998. gada 20. marta rīkojumu Nr. 466 apstiprinātajam zemes ierīcības projektam.

Plāns sastādīts pēc 1998. gada robežu uzmērīšanas materiāliem M 1: 500.

Zemes kopplatība ir 1201 kv. m .

Nekustamais īpašums reģistrēts Ventspils zemesgrāmatu nodaļas

Ventspils pilsētas zemesgrāmatā

\_\_\_\_\_ gada \_\_\_\_\_

Nodalījuma (folijas) Nr. \_\_\_\_\_

Zemesgrāmatu tiesnesis: \_\_\_\_\_

**VALSTS ZEMES DIENESTS  
VENTSPILS NODAĻA**

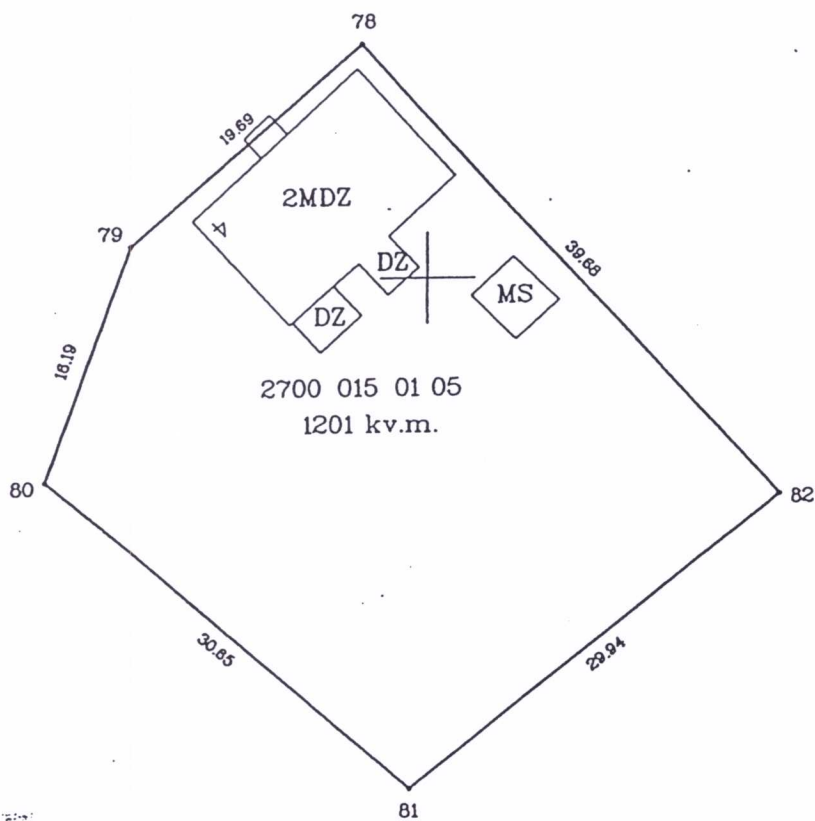
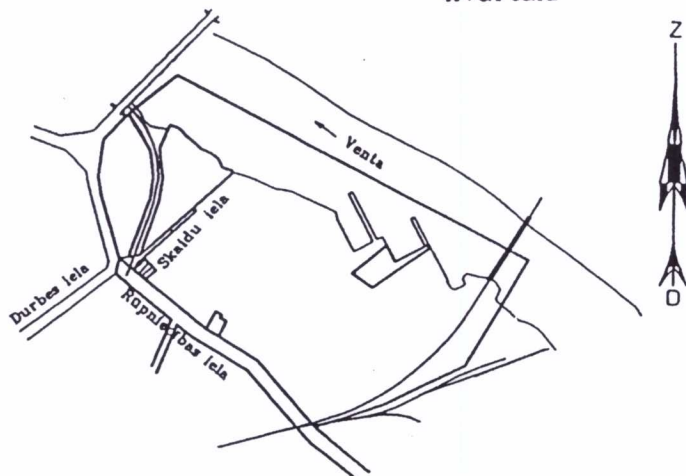
Nodaļas vadītājs

G.Fišers

Robezpunktu koordinātes  
Ventspils koordinātu sistēma

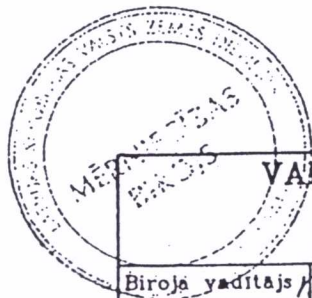
N	X	Y
78	5065.30	5495.82
82	5035.59	5522.12
81	5016.75	5498.85
80	5036.98	5475.84
79	5052.32	5481.02

Zemes gabala izvietojums  
kvartālā



Mērogs: 1:500

VZD Ventspils nodaļas kadastra daļa  
Nr. \_\_\_\_ 199 \_\_ g. " \_\_\_\_ " \_\_\_\_



VALSTS ZEMES DIENESTS  
Ventspils nodaļa  
Mērnecības birojs

Biroja vadītājs /i. O.Horsts

31.07.98.

17 11 04